

Genehmigungsvermerke

Vorprüfung vom **03.06.2021**

Publikation im Amtsanzeiger vom **14 und 21.09.2021**

Öffentliche Planaufgabe vom **14.09.2021** bis **14.10.2021**

Persönliche Benachrichtigung der Grundeigentümer am -

Eingereichte Einsprachen -

Rechtsverwahrungen -

Einspracheverhandlungen -

Unerledigte Einsprachen -

Erledigte Einsprachen -

Rechtsverwahrungen -

Beschlüsse

Durch den Gemeinderat am **24. 11. 2021**

Die Richtigkeit dieser Angaben bescheinigt

Namens des Gemeinderates

Der Stadtpräsident

Die Stadtschreiberin

Erich Fehr

Barbara Labbé

Genehmigt durch das Amt für Gemeinden und Raumordnung

26. Januar 2022

ÜBERBAUUNGSORDNUNG

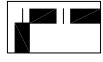

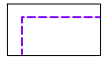
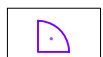
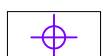
«BRÜHLSTRASSE SÜD»
(ZPP 1.3)

Planbeilage Bemassung / Konstruktion


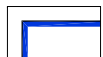









Massstab. 1:500

Legende / Légende

Festlegungen / Déterminations

-  Geltungsbereich der Überbauungsordnung
Champ d'application du plan de quartier
-  Ausrichtungsreferenz
Orientation de référence
-  Bemessungslinie ab Fixpunkt oder Ausrichtungsreferenz
Ligne de cotation à partir de points fixes ou de l'orientation de référence
-  Rechter Winkel
Angle droit
-  Koordinatenpunkt
Point de coordonnées

Hinweise / Indications

-  Baulinien
Alignements
-  Baulinien mit Anbaupflicht
Alignements avec construction à la limite
-  Baulinien mit Beschränkung vorspringender Gebäudetelle
Alignements avec restriction des parties de construction saillantes
-  Öffentlicher Verkehrsraum
Espace routier public
-  Innenhof H1
Cour intérieure H1
-  Innenhof H2
Cour intérieure H2
-  Innenhof H3
Cour intérieure H3
-  Zufahrt Einstellhalle
Accès parking
-  Durchwegung
Cheminements
-  Koordinatenpunkt
Point de coordonnées
-  Öffentlicher Verkehrsraum neu
Espace routier public nouveau

Koordinatenpunkte / Points de coordonnées

1. X: 2585913.8843 Y: 1220639.3925	13. X: 2585937.416 Y: 1220636.1447
2. X: 2585923.0527 Y: 1220653.0718	14. X: 2585968.4776 Y: 1220659.6365
3. X: 2585939.7511 Y: 1220648.8631	15. X: 2585958.1864 Y: 1220641.8994
4. X: 2585935.7917 Y: 1220627.2981	16. X: 2585954.4144 Y: 1220638.6144
5. X: 2585952.7758 Y: 1220610.314	17. X: 2585969.0893 Y: 1220620.7722
6. X: 2585964.4704 Y: 1220622.0086	18. X: 2585948.5104 Y: 1220605.2229
7. X: 2585949.4315 Y: 1220642.6471	19. X: 2585949.5718 Y: 1220601.0114
8. X: 2585927.7416 Y: 1220624.6229	20. X: 2585949.8821 Y: 1220594.9841
9. X: 2585933.5432 Y: 1220614.155	21. X: 2585963.6758 Y: 1220580.1856
10. X: 2585921.4444 Y: 1220604.432	
11. X: 2585931.5414 Y: 1220576.2872	
12. X: 2585950.5746 Y: 1220583.6833	

